

**Warmińsko-Mazurski
Ośrodek Doradztwa Rolniczego
w Olsztynie**

**PLONY GŁÓWNYCH PŁODÓW ROLNYCH
– zmiany w plonowaniu i strukturze
zasiewów za 3 ostatnie lata**

1. Zestawienie zbiorcze z lat 2009-2011,
w układzie:
 - a. powierzchnia uprawy
 - b. struktura zasiewów
 - c. wskaźniki wzrostu

2. Struktura zasiewów w latach 2009-2011,
w układzie graficznym:
 - a. załączniki graficzne

na podstawie informacji z PZDR
sporządził:
Kazimierz Szozda
W-MODR Olsztyn Oddział w Olecku

Olecko - grudzień 2011

Powierzchnia UPRAWY i PLONY głównych płodów rolnych w latach 2009-2011 */

zestawienie zbiorcze z 19 powiatów woj. warmińsko-mazurskiego

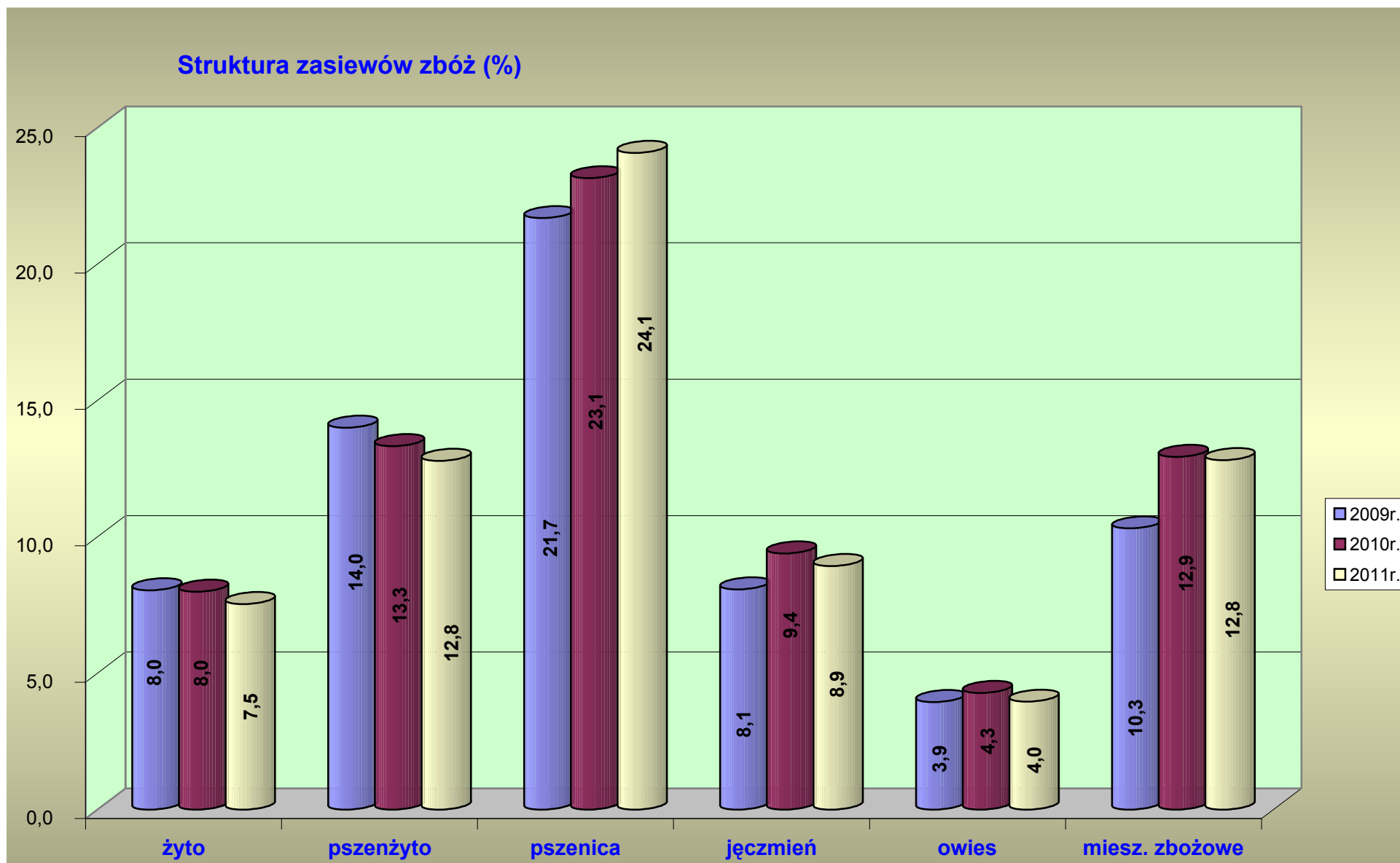
- coroczne szacunki doradców terenowych na podstawie wywiadu z rolnikami

Uprawa	Powierzchnia uprawy w ha			Struktura zasiewów/użytkowania (% GO/UR)			Wskaźnik wzrostu w latach 2010/2009	
	2009r.	2010r.	2011r.	2009r.	2010r.	2011r.	pow. uprawy	udziału w strukturze
żyto	52 800	54 378	50 821	8,0	8,0	7,5	93,5	94,3
pszenżyto	91 950	90 733	86 262	14,0	13,3	12,8	95,1	95,9
pszenica	142 400	157 614	162 427	21,7	23,1	24,1	103,1	104,0
jęczmień	53 000	63 927	60 221	8,1	9,4	8,9	94,2	95,1
owies	25 900	29 084	26 679	3,9	4,3	4,0	91,7	92,6
miesz. zbożowe	67 700	88 044	86 449	10,3	12,9	12,8	98,2	99,1
kukurydza	5 350	5 810	7 408	0,8	0,9	1,1	127,5	128,7
zboża razem	453 750	483 780	472 860	69,1	71,0	70,1	97,7	98,6
oleiste	60 800	54 162	56 864	9,3	8,0	8,4	105,0	105,9
pastewne	24 881	23 886	23 265	3,8	3,5	3,4	97,4	98,3
okopowe	16 574	16 070	14 840	2,5	2,4	2,2	92,3	93,2
strączkowe	62 022	66 155	69 207	9,4	9,7	10,3	104,6	105,6
pzostałe na GO	25 816	23 500	22 703	3,9	3,5	3,4	96,6	97,5
Zasiewy razem	656 832	681 044	674 880	96,7	99,7	94,5	99,1	94,8
GO ugorowane	22 300	21 300	18 700	3,3	3,1	2,7	87,8	86,4
pastwiska zielonka	136 530	131 393	134 678	13,7	13,2	13,5	102,5	102,5
łąki siano	145 730	149 517	151 612	14,6	15,0	15,2	101,4	101,4
Użytki zielone razem	282 260	280 910	286 290	28,3	28,2	28,7	101,9	101,9
Użytki Rolne razem	996 456	996 570	996 720	100,0	100,0	100,0	100,0	100,0


opracowanie: Kazimierz Szozda W-MODR Olsztyn Oddział w Olecku


Olecko, grudzień 2011r.

*/ Informacja do użytku wewnętrznego W-MODR w Olsztynie



Powierzchnia uprawy i plony głównych płodów rolnych w latach 2009-2011 - zestawienie graficzne





Wskaźnik wzrostu dla zbóż

